


















Karttecken

Karttecknen är ritade i olika färger. Här följer en sammanställning av de vanligaste symbolerna och deras färger.

	motorväg
	större väg
	smal väg
	körväg
	stor stig
	liten stig
	järnväg
	eljusspår
	kraftledning
	stenmur
	stängsel
	byggnader
	ruiner (husgrunder)
	stenröse
	skjutbana
	torn/mast respektive jakttorn
	branter (stup)

sten (enskild) blocksten (stensamling)



höjdkurvor

grävd grop

naturlig grop

punkthöjder

sjö (öppet vatten)

opasserbar sankmark (svart kontur)

sankmark (bevuxen), öppen sankmark (gul)

diffus sankmark (sumpskog)

dike

bäck

otydligt dike

surdrag

brunn

källa

vattenhål

asfaltyta

öppen mark

tät skog (ju mörkare desto tätare)

tomtmark